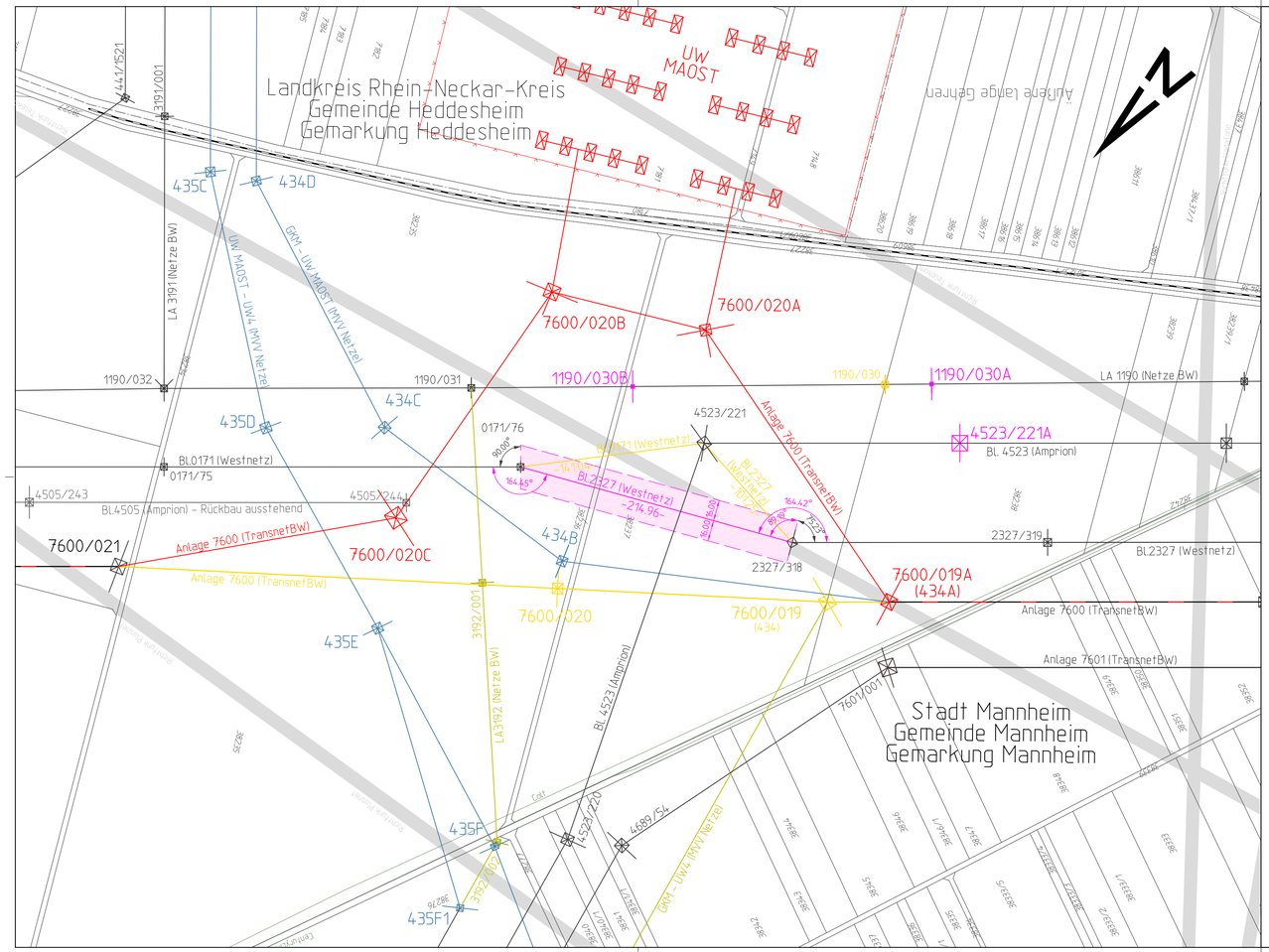

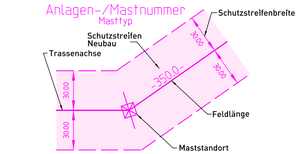

Schutzstreifen der Folgemaßnahme

Leitungen:

- Bestand
- Neubau Vorhaben
- Rückbau
- Neubau Vorhaben in bestehender Trasse (Rückbau + Neubau)
- Zubeseilung Vorhaben auf bestehender Anlage
- Neubau Folgemaßnahmen
- Neubau Folgemaßnahmen in bestehender Trasse (Rückbau + Neubau)
- Zubeseilung Folgemaßnahmen auf bestehender Anlage

Sonstige Leitungen und Strecken:

- Unterirdische Leitungen
- Richtfunkstrecken

Fremdleitungen sind nachrichtlich geführt.
Es besteht keine Gewähr auf Lage und Vollständigkeit.

Planung Sonstige:

- Planung MVV Anbindung UW Mannheim Ost - Neubau
- Planung MVV Anbindung UW Mannheim Ost - Rückbau

Blattschnittübersicht

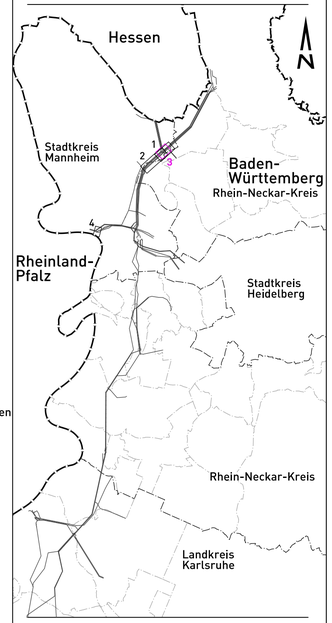

Grenzen:

- Flurstücksgrenze
- Gemarkungsgrenze
- Gemeindegrenze
- Kreisgrenze
- Regierungsbezirksgrenze
- Bundeslandgrenze

Geobasisdaten ©Landesamt für Geoinformation und Landentwicklung Baden-Württemberg, www.lgl-bw.de.

TransnetBW GmbH

TRANSNET BW

380-kV-Netzverstärkung Urberach-Weinheim-Karlsruhe
BBPlG-Vorhaben Nr. 19
Abschnitt Süd-3 Weinheim-Rheinau

Lageplan Folgemaßnahme 2

für die Genehmigung

von Mast 0171/76 bis Mast 2327/318

Gemarkung/Flur	Gemeinde	Landkreis
Mannheim	Mannheim	Stadt Mannheim
Heddesheim	Heddesheim	Rhein-Neckar-Kreis

Genehmigungsunterlage Register 3.2.2

Festgestellt nach §24 NABEG

Bonn, den

Index	Datum	Änderung	Firma	Bearbeit.	Geprüft	Freigabe
-	-	-	-	-	-	-
-	-	-	-	-	-	-
-	-	-	-	-	-	-
-	-	-	-	-	-	-
-	-	-	-	-	-	-
-	-	-	-	-	-	-
-	-	-	-	-	-	-
-	-	-	-	-	-	-
a	-	-	-	-	-	-

LTB LEITUNGSBAU

LTB Leitungsbau GmbH
BA Mannheim

TransnetBW GmbH
Osloer Straße 15-17
70173 Stuttgart

Stuttgart, den 24.08.2026

	Datum	Name
Bearbeitet:	20.05.2026	Giesler
Geprüft:	11.08.2026	Grübnau
Freigabe:	11.08.2026	Käuft

Maßstab der Längen:	1 : 2.500	Blatt:	03 von 04
Maßstab der Höhen:	- - -		
Zeichn.-Nr.:	LTB L65 26 105	Stand:	24.08.2026
		Anlage:	2327